

TERRES DE CULTURE ET ÉLÉMENTS ANTHROPIQUES

UG 11



TERRES DE CULTURE ET ÉLÉMENTS ANTHROPIQUES

UG 11

Cette unité de gestion regroupe les terres de culture en agriculture, ainsi que les éléments créés par l'homme (éléments dits "anthropiques") comme les chemins, routes, hangars, bâtiments, etc. Ces zones sont maintenues dans les sites Natura 2000 pour garantir la cohérence cartographique du réseau.

Aucune contrainte liée à Natura 2000 ne s'applique sur cette UG en forêt, à l'exception de la mesure générale relative aux gagnages¹ artificiels. En zone agricole, les mesures concernent essentiellement les cours d'eau, les drains et la végétation en bordure de voiries.

Le saviez-vous?

Il est toujours possible de cultiver sur les terres de cultures en Natura 2000. Les contraintes liées aux engrais et épandages ne s'appliquent que sur une bande de 12 m en bordure de cours d'eau ou de plans d'eau. Le labour est interdit à moins de 1 m des crêtes des berges fossés¹ et des cours d'eau.



Attention également au respect des normes liées à la conditionnalité et au CoDT.



UG 11



TRAVAIL DU SOL : LABOUR, DRAINS, FOSSÉS ET CHEMINS

Labour

 <small>ACTE INTERDIT</small>	<p>Le labour des terres agricoles à moins d'1 m des crêtes de berges des fossés^L.</p>	MG Art 3, 5°
 <small>ACTE INTERDIT</small>	<p>La destruction mécanique et chimique de la végétation des prairies^L en ce compris par le labour ou la conversion en culture y compris la culture de sapins de Noël.</p>	MG Art 3, 6°

UG 11

Drains et fossés

 <small>ACTE SOUMIS À AUTORISATION</small>	<p>La création, le creusement ou la remise en fonction de drains et/ou fossés^L, à l'exception des fossés de bord de voiries ainsi que des drains et fossés prévus dans un plan de gestion^L.</p>	MG Art 4, 2°
 <small>ACTE SOUMIS À NOTIFICATION</small>	<p>L'entretien des fossés^L et des drains fonctionnels existants.</p>	MG Art 5, 2°

ENGRAIS ET AMENDEMENTS



L'épandage de tout amendement et de tout engrais minéral ou organique, y compris fumier, fiente, lisier, boues d'épuration et gadoues de fosses septiques à moins de 12 m des crêtes de berges des cours d'eau et plans d'eau.

MG

Art 4, 9°

PLANTATION ET VÉGÉTATION

Plantation



La plantation de résineux et la sylviculture favorisant les semis naturels de résineux à moins de 12 m des crêtes de berges des cours d'eau et plans d'eau.

MG

Art 3, 1°

UG 11

Entretien de la végétation




Du 15 mars au 31 juillet: l'entretien (y compris la fauche et le gyrobroyage) de la végétation des bords de voiries publiques, sauf bande d'1 m à partir du bord extérieur de la voie ou pour des raisons de sécurité publique ou de destruction de chardons.


MG

Art 4, 5°


CHASSE

 <small>ACTE SOUMIS À NOTIFICATION</small>	La création et le maintien de gagnages ^L artificiels, de cultures à gibier et de zones de nourrissage du grand gibier.	MG <small>Art 5, 1°</small>
--	---	---------------------------------------

LOISIRS ET CAMPEMENTS

 <small>ACTE SOUMIS À NOTIFICATION</small>	<p>En dehors des bois et forêts*, l'implantation d'un hébergement de groupe temporaire dans le cadre des mouvements de jeunesse ou d'infrastructures destinées à des activités de groupes, récréatives, sportives ou de loisirs.</p> <p>* Dans les bois et forêts, l'accès aux activités de jeunesse est encadré par le Code forestier (Ch. IV, section 3, art. 27).</p>	MG <small>Art 5, 3°</small>
--	--	---------------------------------------

DÉCLARATIONS ENVIRONNEMENTALES ET URBANISTIQUES

 <small>ACTE SOUMIS À NOTIFICATION</small>	L'introduction d'une déclaration environnementale ou urbanistique à la commune vaut notification (une copie sera transmise par la commune au DNF).	MG <small>Art 5</small>
--	--	-----------------------------------

